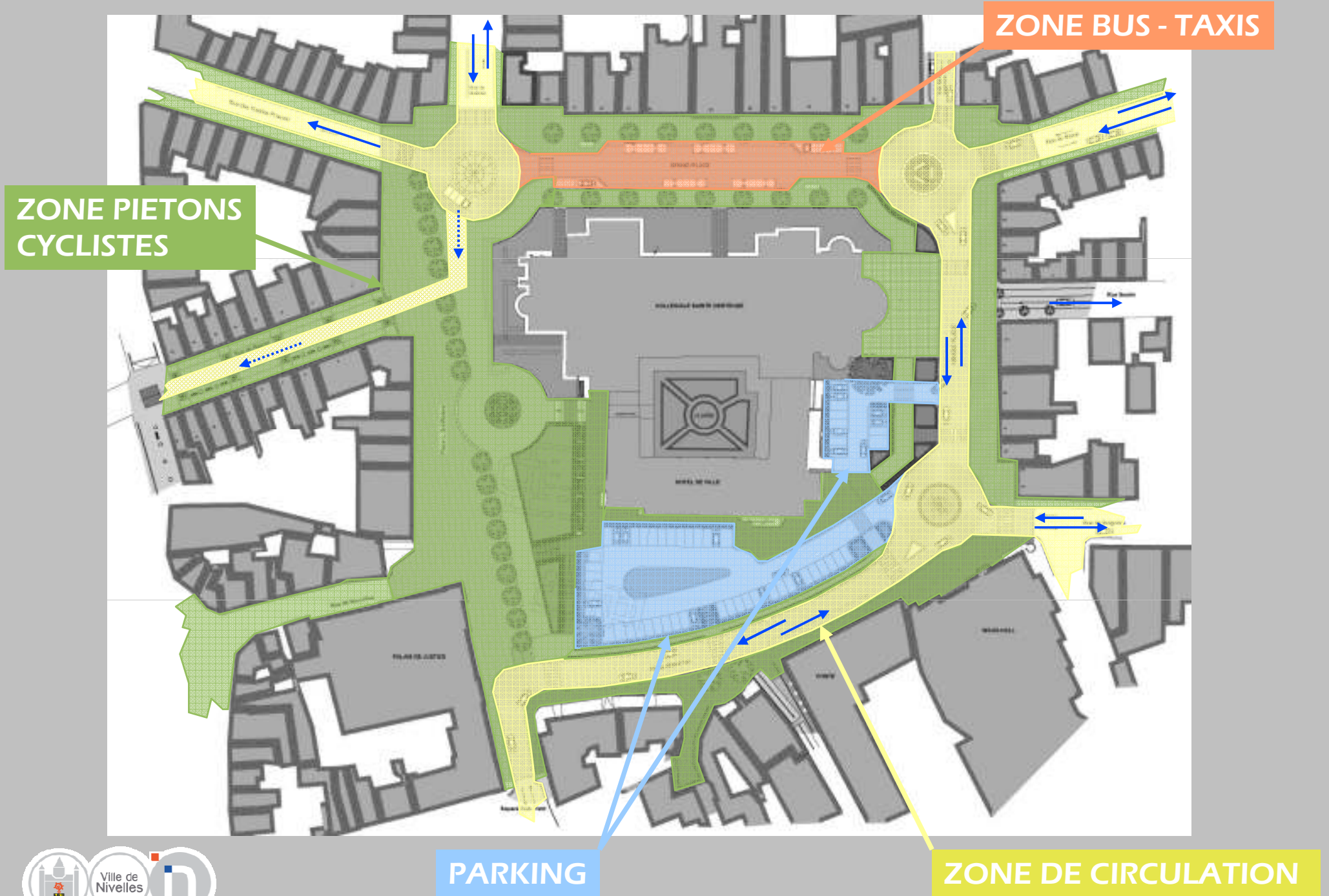


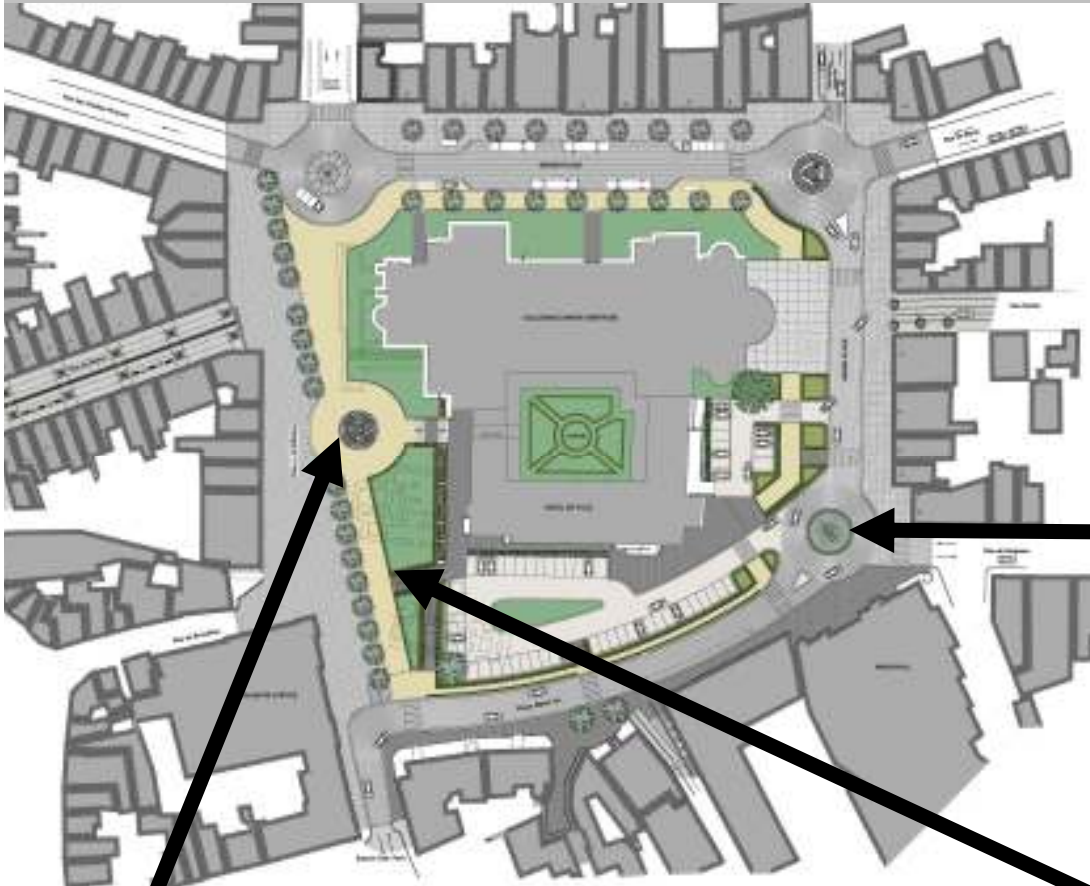
**La mise en oeuvre
du **P**lan **C**ommunal de **M**obilité
de la Ville de Nivelles**

**L'aménagement
de la Grand Place**





En images



ZONE DE CIRCULATION

PARKING



ZONE PIETONS - CYCLISTES



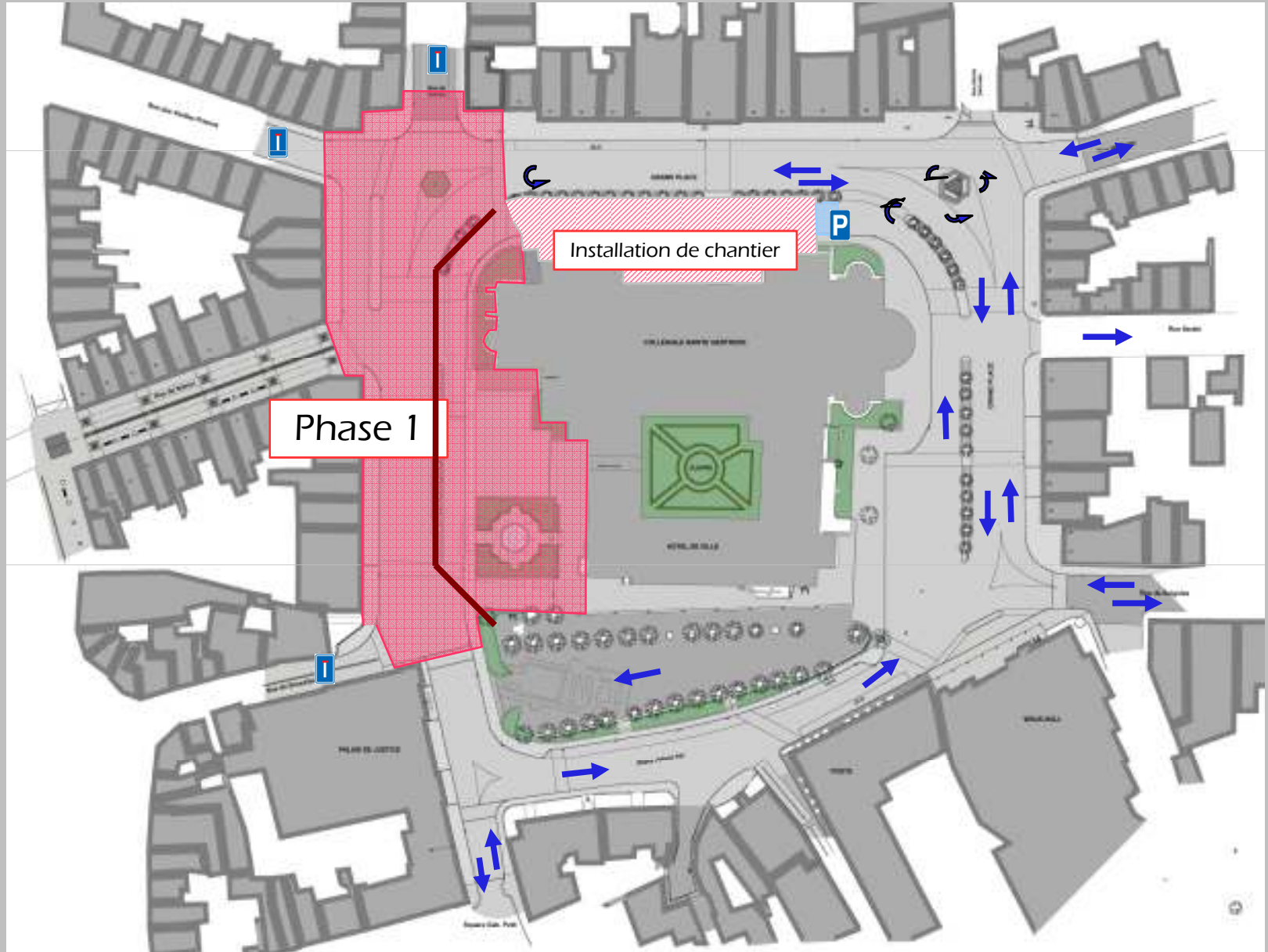
ZONE BUS - TAXIS

ZONE PIETONS - CYCLISTES



Phase 1:

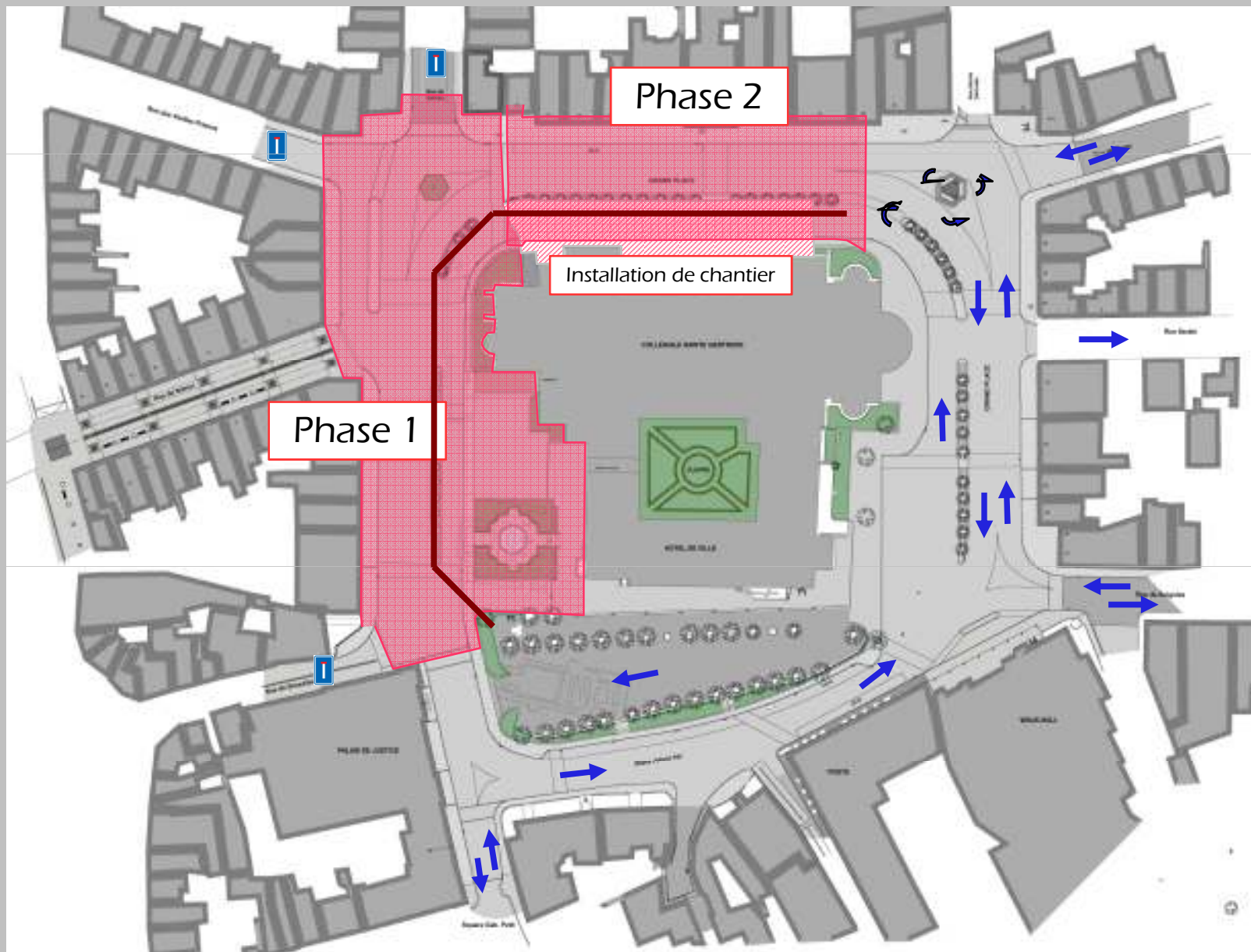
début du chantier 'Grand Place': fin mars 2009
fin phase 1: janvier 2010



Phase 2:

début : 6 avril 2009

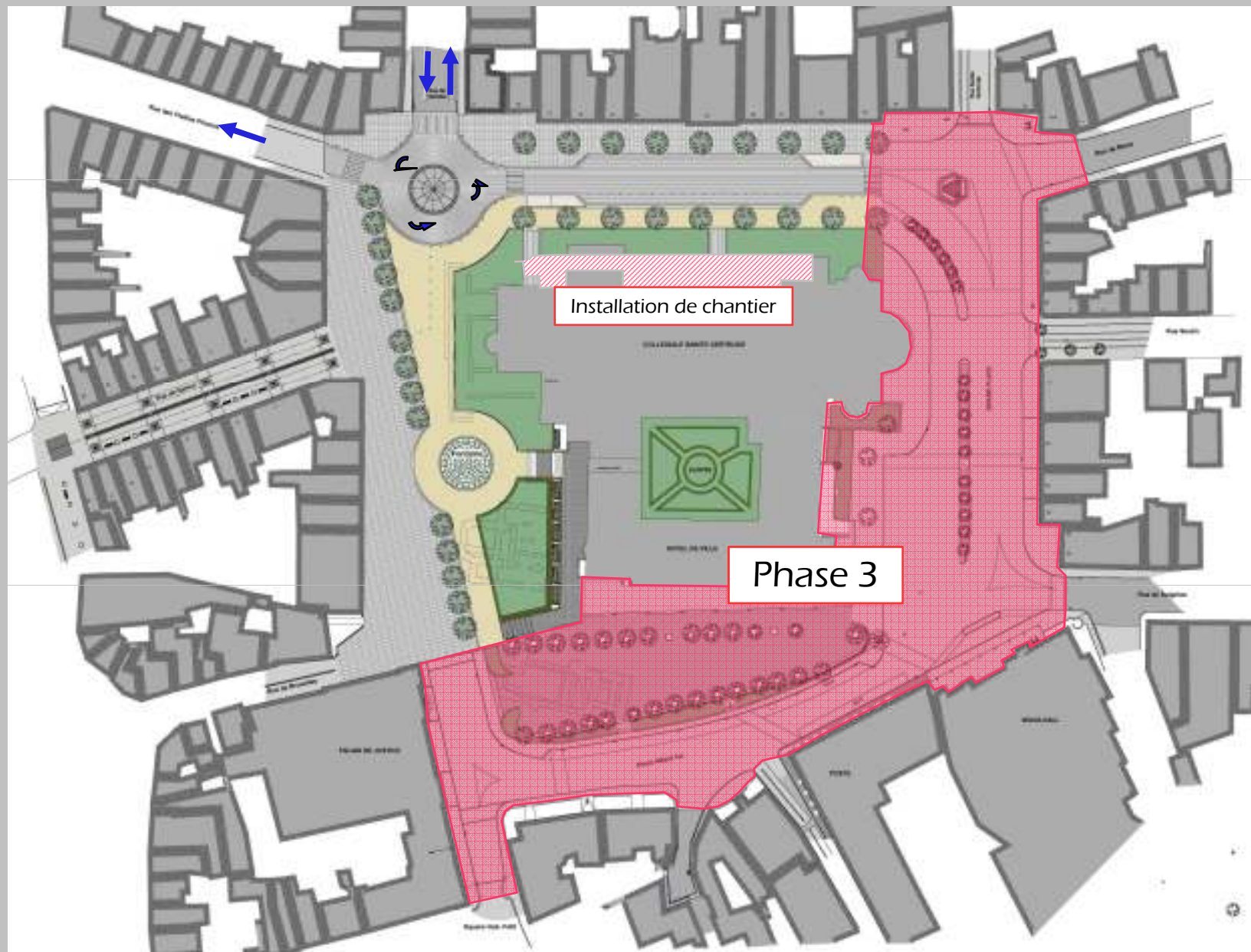
fin : automne 2009



Phase 3:

début : début octobre 2009

fin : été 2011



Panneaux de préavis

Grand Place EN TRAVAUX

COMMERCES ACCESSIBLES



PARKINGS GRATUITS
à 3 min du centre

400 m

Panneaux de déviation

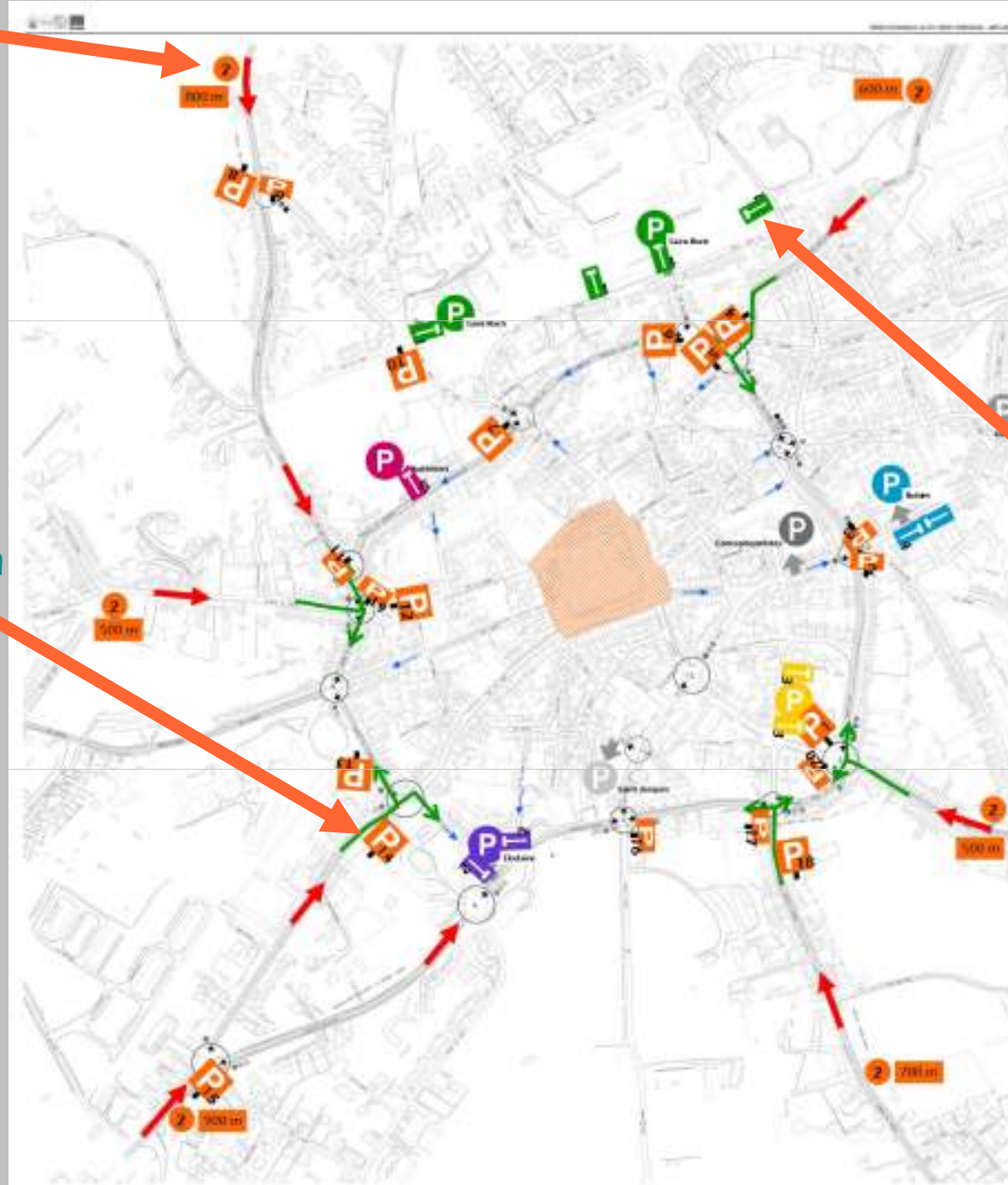
Grand Place EN TRAVAUX



Déviations

COMMERCES ACCESSIBLES

- P** Gratuit Saint-Roch →
- P** Gratuit Arbalétriers ↑



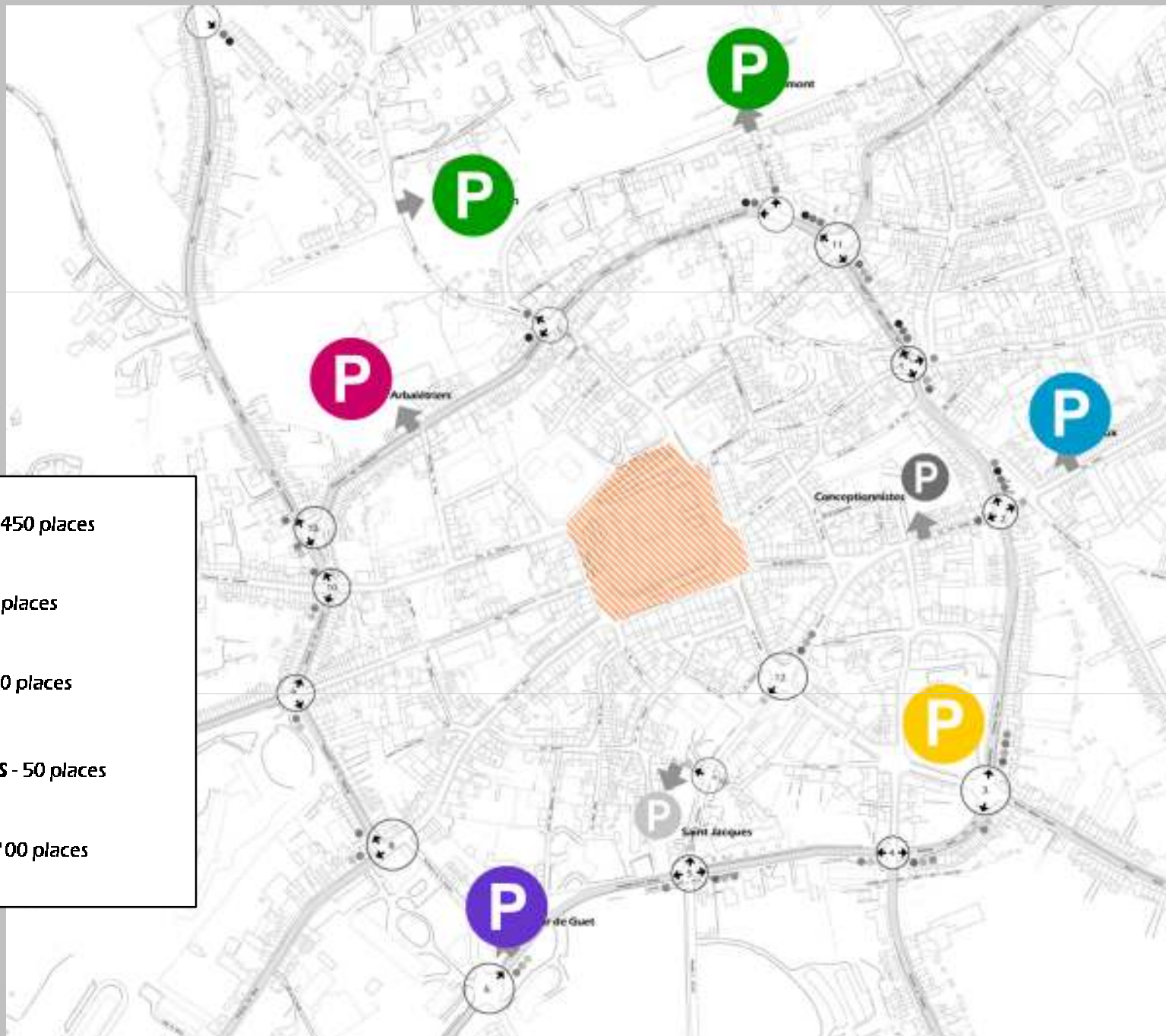
Totems entrées parkings

P

Gratuit

450
PLACES

SAINT-ROCH



	GRATUIT - SAINT-ROCH - 450 places
	GRATUIT - DODAINÉ - 50 places
	GRATUIT - RECOLLETS - 50 places
	GRATUIT - ARBALETRIERS - 50 places
	ZONE BLEUE - ROBLET - 100 places

**Un citoyen informé
est un citoyen rassuré !**



**Nous comptons sur
votre collaboration !**

Service "Travaux" – Ville de Nivelles

 067/88.22.63

 etienne.laurent@nivelles.be

